









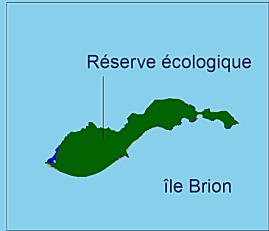
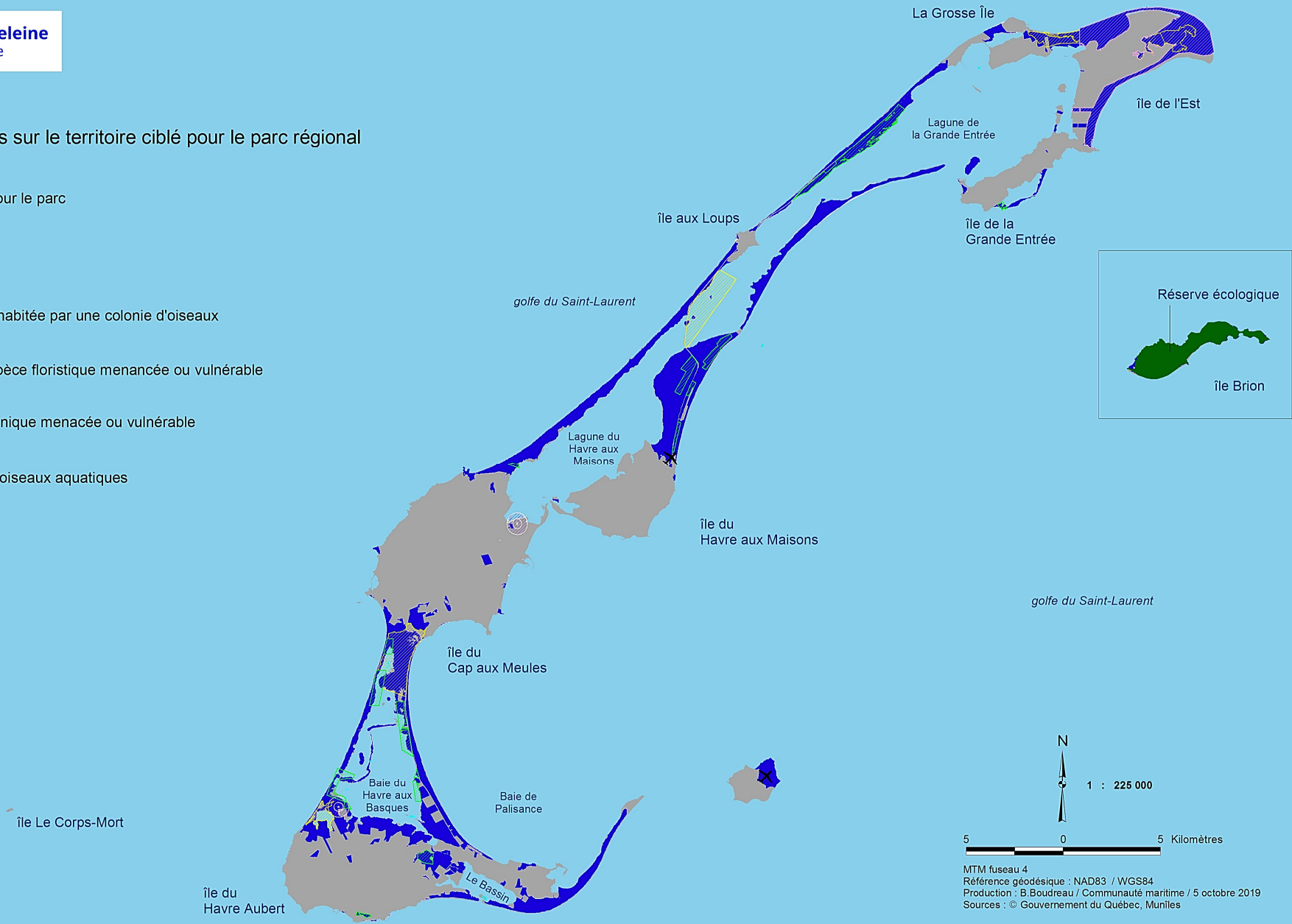


Projet de parc régional

Carte des aires protégées sur le territoire ciblé pour le parc régional

-  Territoire ciblé pour le parc
-  Refuge faunique
-  Île ou presqu'île habitée par une colonie d'oiseaux
-  Habitat d'une espèce floristique menacée ou vulnérable
-  Habitat d'une faunique menacée ou vulnérable
-  Aire contraction d'oiseaux aquatiques
-  Héronnière
-  Tenure privée
-  Route du MTQ
-  Aéroport



N  
1 : 225 000  
5 0 5 Kilomètres  
MTM fuseau 4  
Référence géodésique : NAD83 / WGS84  
Production : B.Boudreau / Communauté maritime / 5 octobre 2019  
Sources : © Gouvernement du Québec, Munières